

CAMPUSVERBINDUNG ZWISCHEN DEN KUG-STANDORTEN

VON:


 **Palais Meran (Hauptgebäude), Leonhardstraße 15**

Haltestelle Lichtenfelsgasse/Kunstuniversität (Straßenbahn Linie 1 und Linie 7)

NACH:

 **Bürgergasse 3/I – Institut 6 Kirchenmusik und Orgel**

Straßenbahn stadteinwärts bis Oper, Jakominiplatz oder Hauptplatz danach zu Fuß; alternativ zu Fuß durch den Stadtpark

 **Innfeldgasse 10/III – Institut 17 Elektronische Musik und Akustik**

Straßenbahn stadteinwärts bis Jakominiplatz, umsteigen in Straßenbahn Linie 6 (Richtung St. Peter) bis Schulzentrum St. Peter, danach ca. 4 Min. zu Fuß

 **Leonhardstraße 82-84 („Reiterkaserne“)**


Straßenbahn stadtauswärts bis Reiterkaserne; alternativ zu Fuß entlang der Leonhardstraße

 **Elisabethstraße 11-13**

über Lichtenfelsgasse zu Fuß ca. 5 min.

 **Lichtenfelsgasse 21 (Welcome Center), Leonhardstraße 21 (ÖH-KUG)**

zu Fuß über die Straße

 **Moserhofgasse 39-41 – Institut 8 Jazz**

Straßenbahn stadteinwärts bis Jakominiplatz, umsteigen in Straßenbahn Linie 6 (Richtung St. Peter) bis Moserhofgasse

 **Oberschützen:** die gewünschte Verbindung bitte hier suchen:

- www.oebb.at/
- www.verkehrsbetriebe-burgenland.at/fahrplan-verbindungen
- www.vor.at/

TIPP: "Mitfahrbörse" in der Facebook-Gruppe Oberschützen: Oberschützen-KUG:
<https://www.facebook.com/groups/259235972759/>

ACHTUNG:

Für tagesaktuelle Fahrplanübersichten:
www.verbundlinie.at (BusBahnBim-Auskunft)


CAMPUS CONNECTION BETWEEN THE LOCATIONS OF KUG


FROM:


Palais Meran (Main building) – Leonhardstraße 15:


Stop "Lichtenfelsgasse/Kunstuniversität": tram line 1 and tram line 7:

TO:


 **Bürgergasse 3/I – Institute 6 Church Music and Organ**
by tram to "Jakominiplatz" or "Hauptplatz"; then a short footwalk; alternatively, 10 minutes' walk through the Stadtpark ("city park")

 **Inffeldgasse 10/III – Institute 17 Electronic Music and Acoustics**
by tram to "Jakominiplatz"; change to tram line 6 (direction "St. Peter") up to "Schulzentrum St. Peter", then you can walk there within 4 minutes

 **Leonhardstraße 82-84 ("Reiterkaserne"):**
by tram to "Reiterkaserne"; alternatively, by foot along the Leonhardstraße

 **Elisabethstraße 11-13**
via Lichtenfelsgasse on foot within 5 min.

 **Lichtenfelsgasse 21 (Welcome Center), Leonhardstraße 21 (ÖH-KUG)**
on foot across the street

 **Moserhofgasse 39-41 – Institute 8 Jazz**
by tram to "Jakominiplatz"; change to tram line 6 (direction "St. Peter") up to "Moserhofgasse"

 **Oberschützen:** Please search here for the best connection:

- www.oebb.at/
- www.verkehrsbetriebe-burgenland.at/fahrplan-verbindungen
- www.vor.at/

TIPP: Rideshare options to Oberschützen:

Oberschützen-KUG: <https://www.facebook.com/groups/259235972759/>

ATTENTION:

Overview of the timetable on a daily basis concerning the public transport (route planner):

<http://verbundlinie.at/en/>



Stand/Status: August 2023

WELCOME CENTER
Kunstuniversität Graz
Lichtenfelsgasse 21, 8010 Graz, Österreich
T +43 316 389-1234
F +43 316 389-1231
E willkommen@kug.ac.at
www.kug.ac.at
studieren.kug.ac.at
facebook.com/KUGWelcomeCenter
instagram.com/welcomecenterkug
Skype-Name: KUG-WelcomeCenter